



WTG

Willkommen in Rottenburg
am Neckar

**„Heimatliebe pur:
Als Rottenburgerin weiß
ich genau, wo es am
schönsten ist.
Kommen Sie mit auf meine
Lieblingswanderungen.“**

Anke Branz

Unterwegs zu Fuß

rund um Rottenburg am Neckar

Legende

Spaziergänge 

Stadtrunden 

Rundwanderwege 

Pilgern 

Lehrpfade & Themenwege 

Streckenwanderwege 

Wandern in der
Umgebung 

Barrierefreie Wege 

Inhalt

Spaziergänge und Stadtrunden



Stadt-Spaziergang mit Entdeckerpfad	9
Sebastian-Blau-Stadtrunde	10
Tipp: Lauschtour	11
Im Weggental	12
Auf den Spuren der Pilger	13
Über den Arbach	14
Premium-Spazierwanderweg Wurmlinger Kapellenwegle	15
Auf den Höhen des Gäus	16
Kurpark Bad Niedernau	17

Rundwanderwege



Premium-Wanderweg Sieben-Täler-Runde	19
Sebastian-Blau Wanderweg	20
Wallfahrtskirche Weggental	21
Märchensee	22
Siebertäler mit Weiler Burg	23
Rammert	24
Rottenburger Stadtwald „Rammert“– Rundgänge	25
Hochmark Wanderwegenetz	26 – 27
Schwalldorf Frommenhausen	28
Baisinger8	28

Pilgern



Jakobsweg	30
Martinusweg	31
Übernachten	33
Pilgerpass und Pilgerstempel	34

Impressum

WTG Tourist Information

Wirtschaft Tourismus Gastronomie
Rottenburg am Neckar
Marktplatz 24
72108 Rottenburg am Neckar
Telefon +49 (0) 7472 916-236

WTG Infopunkt im Bahnhof

Poststraße 14
72108 Rottenburg am Neckar
Telefon +49 (0) 7472 165-560

info@wtg-rottenburg.de
www.wtg-rottenburg.de

Fotos:

Angela Hammer, Wendy Nwogwugwu,
Stratmann, Kiehl, Dietmar Kienzle,
Armbruster, Hanicz, Marlies Wagner,
Ekkehard Kaupp, Claudia Hofrichter,
Augustin König, Ute Drews, Thomas Rathay,
Ralph Steckelbach, Jean-Claude Winkle,
Ortsverwaltung Oberndorf

Gestaltung:

BB werbeagentur GmbH

Alle Angaben ohne Gewähr,
Änderungen vorbehalten.
Stand 12/2025

Inhalt

Lehrpfade & Themenwege



Altstadtweg	36
Walderlebnisweg	37
Informationspfad Wildbienen, Hummeln & Hornissen im Weggental	38
Rottenburger Bienenlehrpfad im Kreuzerfeld	39
Kreuzweg	40
Märchenweg Oberndorf	41
Adolph-Kolping-Weg Ergenzingen	42
Naturparcours und Ergenzinger Eulenzug	43

Streckenwanderwege



Bwegt-Wanderweg von Tübingen nach Rottenburg	45
Durch das Neckartal: der Neckarweg	46
Main-Neckar-Rhein-Weg (HW3)	46

Allgemeine Informationen/ Wandern in der Umgebung



NeckarErlebnisTal	48
Früchtetrauf	49

Wandern rund um die Klein- stadtperle



In Rottenburg am Neckar warten auf Spaziergänger und Entdecker abwechslungsreiche Wege und faszinierende Eindrücke. Ob beim gemütlichen Stadt-Spaziergang entlang des Entdeckerpfads, auf der Sebastian-Blau-Stadtrunde oder durch das idyllische Weggental – mit unseren sorgfältig ausgearbeiteten Tourenvorschlägen findet jeder die passende Strecke. Auch Pilgernde kommen auf ihre Kosten, etwa auf den Spuren der Pilger, während weitere Routen wie über den Arbach, das Würmlinger Kapellenwegle, auf den Höhen des Gäus oder durch den Kurpark Bad Niedernau zusätzliche Vielfalt bieten.

Alle Infos zu unseren Wandervorschlägen finden Sie auf unserer Website www.wtg-rottenburg.de



Unser ROssle stellt sich vor

Das Rottenburger ROssle begleitet Sie durch diese Broschüre – als kleiner, fröhlicher Weggefährte für Groß und Klein.

Es steht für Entdeckerlust, Familienfreundlichkeit und Spaß an der Bewegung. Wo immer Sie das ROssle sehen, gibt es einen Tipp, der zeigt: Dieser Weg macht auch Kindern richtig Freude!

Ob spannende Pfade, tolle Aussichten oder Plätze für kleine Pausen – das ROssle weist spielerisch darauf hin, was den Ausflug für Familien besonders macht.



Wenn Sie dieses Icon sehen, dann handelt es sich um einen besonders für Kinder geeigneten Weg.



Spaziergänge und Stadtrunden



Um die reizvolle Kulturlandschaft rund um Rottenburg am Neckar für alle zugänglich zu machen, hat der Landkreis Tübingen eine Auswahl an barrierefreien Spazierwegen zusammengestellt.

Die Routen in der Stadt und in direkter Stadtnähe bieten sowohl kürzere, barrierefreie Wege für Menschen mit Mobilitätseinschränkungen als auch längere Spaziergänge für alle, die die Umgebung uneingeschränkt erkunden möchten.



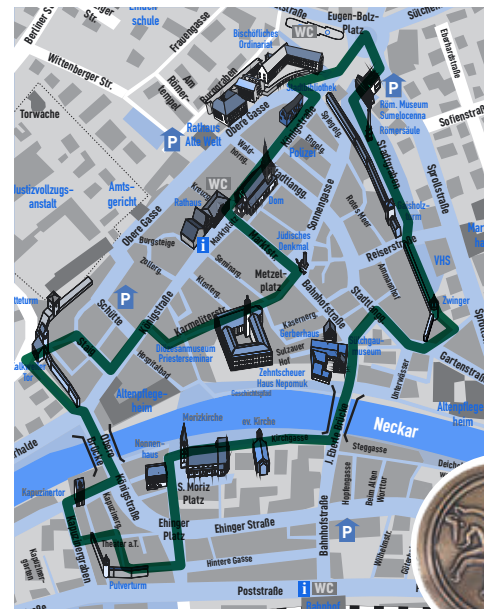
Stadt-Spaziergang mit Entdeckerpfad

Sehenswürdigkeiten in der Kernstadt

Auf diesem Rundgang durch die historische Altstadt von Rottenburg können Sie die spannende Geschichte der Stadt entdecken.

Strecke:
3 km
Dauer:
ca. 45 min.

Auf 25 Messingtafeln erfahren interessierte Besucher die wichtigsten geschichtlichen Ereignisse der Stadt von 90.000 v. Chr. Bis heute. Die Geschichtstafeln sind entlang der Neckarpromenade ab der Josef-Eberle-Brücke bis zum alten Hospital im Weg verlegt. Im Vorbeigehen kann man sich so schnell ein Bild von der bewegten Geschichte Rottenburgs machen.



**Kommt mit,
hier gibt's
in jeder
Ecke etwas
neues zu
entdecken.**





Sebastian Blau Stadtrunde

Rottenburger Spaziergang

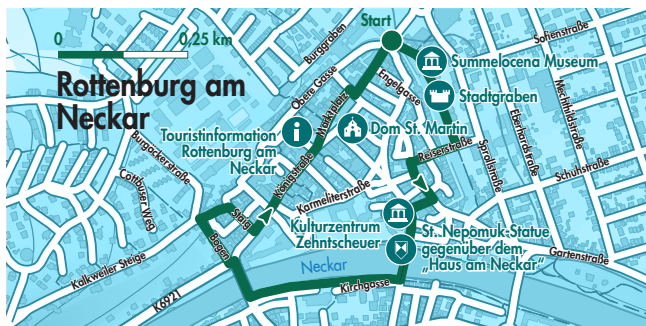
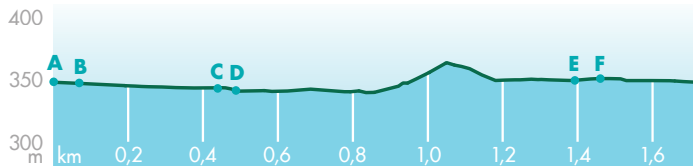
Strecke:
1,7 km
Dauer:
ca. 45 min.



Lasst uns gemeinsam Stadtgeschichte entdecken – ich zeig euch die spannendsten Ecken!

Wer weniger Zeit hat oder keine Wanderschuhe dabei, kann einen Abschnitt des Sebastian-Blau-Wanderwegs auf der Rottenburger Stadtrunde erkunden. Diese Route führt durch die schönsten Teile der Altstadt und bietet einen Einblick in die reizvolle Landschaft und Kultur Rottenburgs, ohne dass eine lange Wanderung nötig ist. Unterwegs laden gemütliche Cafés und Restaurants zur Rast ein und bieten regionale Spezialitäten zur Stärkung. Die Strecke ist zudem gut ausgeschildert und ermöglicht es auch ungeübten Wanderern, die Highlights Rottenburgs entspannt zu entdecken.

A Sumelocenna Museum | **B** Stadtgraben | **C** Kulturzentrum Zehntscheuer
D St. Nepomuk-Statue | **E** Touristinformation Rottenburg am Neckar
F Dom St. Martin



LAUSCHTOUR

Lauschen,
entdecken,
mehr erfahren.



Rottenburg am Neckar für die Ohren

Mit unserem Lauschtour-Audioguide entdecken Sie die wichtigsten Sehenswürdigkeiten von Rottenburg am Neckar auf völlig neue Art: flexibel, unabhängig, kurzweilig und überraschend.

Tourdauer:

1. Tour: ca. 30 min. (Strecke 0,9 km)
2. Tour: ca. 1 h 15 min. (Strecke 2,1 km)
Start-/Endpunkt: am Marktbrunnen vor dem Dom auf dem Marktplatz.

So einfach funktioniert es:

1. Lauschtour-App laden (kostenfrei im App Store oder im Google Play Store)
2. Tour „Stadtrundgang Rottenburg am Neckar“ auswählen und starten.
3. Los geht's!

Holen Sie sich die App.





Im Weggental

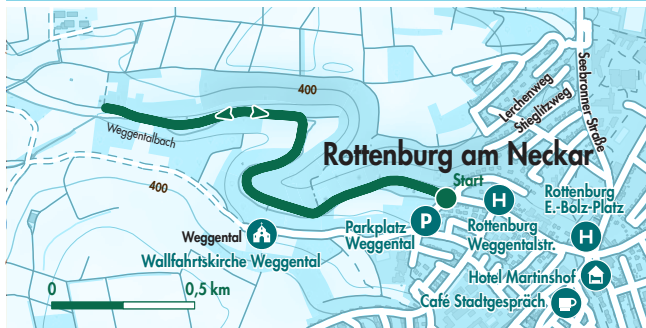
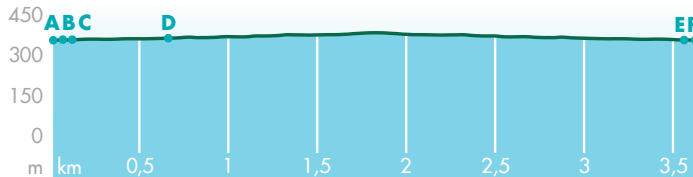
Rottenburg am Neckar

Strecke:
3,6 km
Höhen-
meter:
28 m

Der Weg führt durch das ruhige Weggental mit kleinen Gärten, Pflanzen und Tieren, und Informationstafeln informieren über Wildbienen, Hummeln und Hornissen. Auf dem asphaltierten Weg passiert man private Gärten, bis die Steigung zunimmt und sich das Tal öffnet. Der gut ausgebaute Pfad bietet unterwegs zahlreiche Bänke zum Ausruhen und Genießen der Natur.

Zur Wallfahrtskirche Weggental führt ein barrierefreier Spazierweg mit Toiletten an der Kirche und am Busbahnhof.

A Rottenburg am Neckar Eugen-Bolz-Platz | **B** Hotel Martinshof | **C** Café Stadtgespräch | **D** Wallfahrtskirche Weggental | **E** Parkplatz Weggental
F Rottenburg am Neckar Weggentalstraße



Auf den Spuren der Pilger

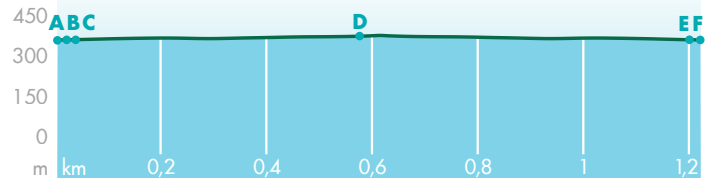
Rottenburg am Neckar

Ein 1,2 Kilometer langer Spazierweg führt vom Parkplatz in der Weggentalstraße über eine Allee zur Wallfahrtskirche Weggental, die über einen gepflasterten Vorplatz und eine kleine Stufe zugänglich ist. Eine barrierefreie Toilette gibt es vor Ort, eine weitere am Busbahnhof Eugen-Bolz-Platz.

Strecke:
1,2 km
Höhen-
meter:
18 m

Auch das asphaltierte Weggental unterhalb der Kirche bietet einen barrierefreien Spazierweg sowie Einkehrmöglichkeiten im Café der Stadtbibliothek und im Hotel Martinshof.

A Parkplatz Weggental | **B** Rottenburg am Neckar Weggentalstraße
C Café Stadtgespräch | **D** Wallfahrtskirche Weggental | **E** Rottenburg am Neckar Eugen-Bolz-Platz | **F** Hotel Restaurant Martinshof





Über den Arbach

Rottenburg-Oberndorf

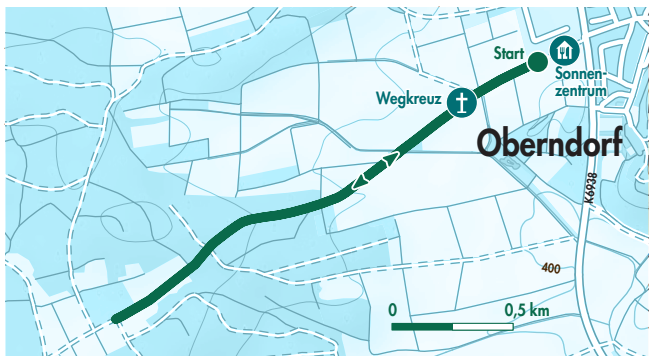
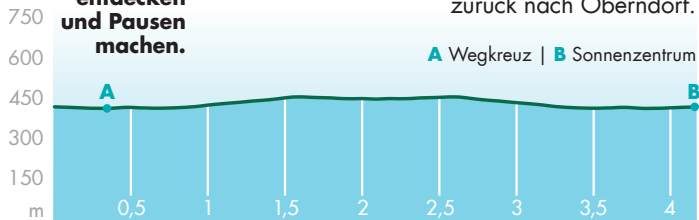
Strecke:
4,1 km
Höhenmeter:
49 m

Ausgangspunkt dieses Spazierwegs ist das Sonnenzentrum in Oberndorf. Von dort führt ein asphaltierter Feldweg zunächst leicht bergab bis zu einem Wegkreuz

und über den jungen Arbach. Danach steigt der Weg zum Waldrand an, wobei die Steigung später wieder abnimmt. Wer die Steigung meiden möchte, kann nur den vorderen Abschnitt laufen. Durch den Öfenwald führt der Weg weiter zu einem Feld mit Streuobstbäumen und endet bei Seebronn. Die Strecke kann beliebig gekürzt werden, und der Rückweg verläuft auf demselben Weg zurück nach Oberndorf.



Ein schöner Weg für kleine Beine: flach starten, Natur entdecken und Pausen machen.



Wurmlinger Kapellenwegle



Durch Streuobstwiesen & Weinberge

Die Premium-Spazierwanderweg am Wurmlinger Kapellenberg führt durch Streuobstwiesen und Weinberge und bietet herrliche Ausblicke auf das Albtrauf und das Neckar- sowie Ammertal.

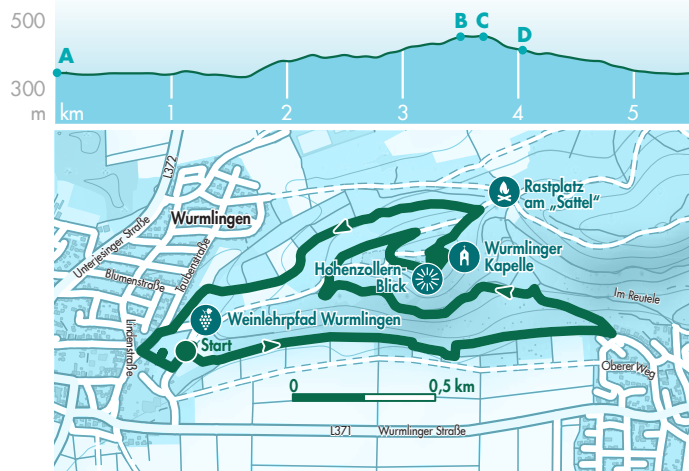
Das „Wurmlinger Kapellenwegle“ überzeugt mit abwechslungsreicher Wegführung und vielfältigen Landschaftserlebnissen. Von der markanten Gipfelkapelle aus genießt man einen fantastischen Rundblick über das Ammertal und das Neckartal bis zur Burg Hohenzollern.

Strecke:
5,6 km
Dauer:
ca. 1,5 h



Hopp, hopp, den Berg hinauf – oben wartet eine Aussicht wie aus dem Bilderbuch.

A Weinlehrpfad Würmlingen | **B** Hollenzollern-Blick
C Wurmlinger Kapelle | **D** Rastplatz am „Sattel“



Hier geht's zum
Wurmlinger Kapellenwegle
auf www.wanderinstitut.de





Auf den Höhen des Gäus

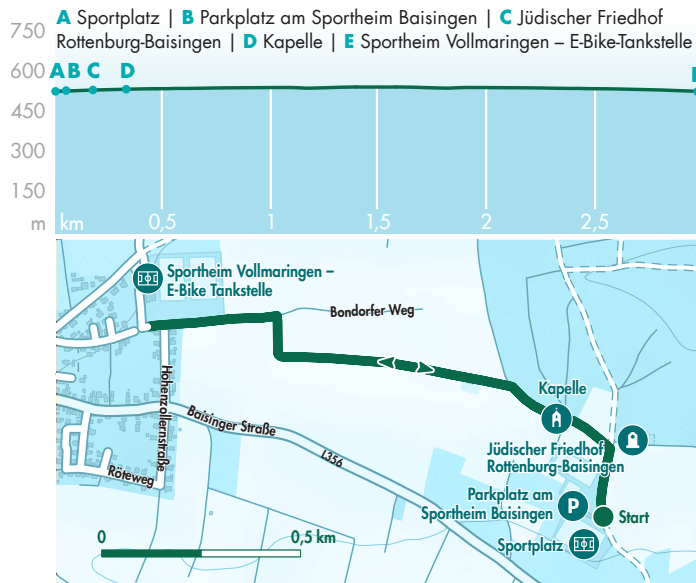
Rottenburg-Baisingen

Strecke:
3 km
**Höhen-
meter:**
16 m

Die Strecke von Baisingen nach Vollmaringen bietet schöne Ausblicke auf die Schwäbische Alb und das Gäu. Vom Sportheim in Baisingen führt ein asphaltierter Weg zur Kreuzung am Jüdischen Friedhof und weiter zu einer Kapelle mit Sitzgelegenheiten. Am Waldrand entlang geht es zu einem kleinen unbewohnten Haus mit Bänken. Der Weg verläuft über offenes Feld bis zum Sportplatz in Vollmaringen.



Mein Tipp: Ein leichter Weg mit viel Natur und Weitblick für die ganze Familie.



Kurpark Bad Niedernau

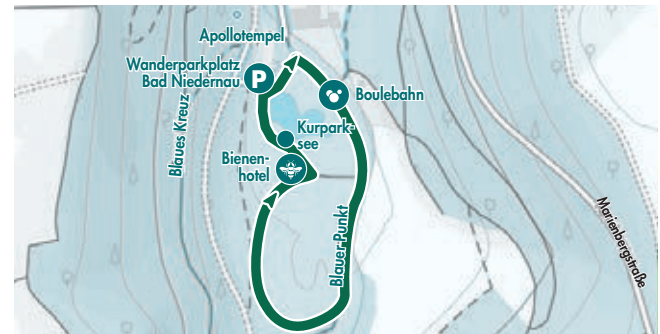

Naturgenuss im Katzenbachtal

Der Kurpark Bad Niedernau ist eine idyllische, öffentlich zugängliche Parkanlage beim ehemaligen Kurhaus, landschaftlich reizvoll am Eingang zum Katzenbachtal. Am südlichen Ende befindet sich das historische Quellhaus der „Römerquelle“, das an die Tradition des Kurorts erinnert. Der Park ist zudem ein idealer Ausgangspunkt für Wanderungen, etwa für die beliebte „Sieben-Täler-Runde“. Der Rundweg ist etwa 800 m lang und in 30–40 min bequem zu begehen – auch gut geeignet für Rollator-Nutzer. Startpunkt ist am Kurparksee, der zusammen mit dem Katzenbach zu den schönsten Attraktionen zählt.

Strecke:
825 m
**Höhen-
meter:**
10 m



Hier gibt's für Kinder viel zu entdecken: Kurparksee, Katzenbach und ganz viele schöne Plätze zum Pausieren.



Rundwanderwege



Rund um Rottenburg am Neckar laden zahlreiche Rundwanderwege zur Erkundung ein.

Rund um Rottenburg am Neckar laden zahlreiche Rundwanderwege zur Erkundung ein. Der Sebastian-Blau-Wanderweg verbindet reizvolle Naturabschnitte, während die Wege rund um die Wallfahrtskirche Weggental sowie durch die Sieben-täler mit Weiler Burg mit ihren ruhigen, eindrucksvollen Landschaftsbildern begeistern. Der Rammert mit seinen abwechslungsreichen Rundgängen im Rottenburger Stadtwald bietet weitere attraktive Touren für Wanderfreunde. Die Wege sind gut ausgeschildert und bieten Routen für jedes Fitnesslevel.



Sieben-Täler-Runde

Durch tiefe Schluchten & urige Wälder

Premium-Wanderweg: Fruchtetrauf

Die Sieben Täler bei Rottenburg bieten abwechslungsreiche Wanderungen mit Highlights wie dem Katzenbachtal, dem Schlösslesberg und der Wolfsschlucht. Rastmöglichkeiten finden sich am Feuchtbiotop Schwalldorf, am Apollotempel, am Wanderparkplatz Hasenkreuz und im Kurpark Bad Niederau.

Strecke:

6 km

Dauer:

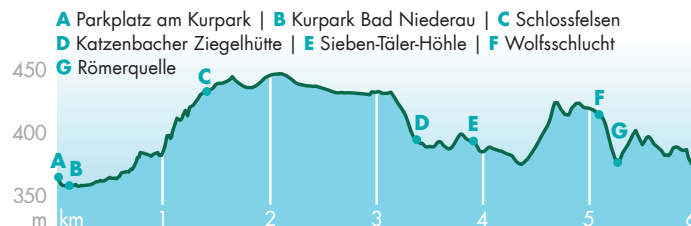
2 h



Tipp: Die Sieben-Täler-Höhle kann man im Sommerhalbjahr erkunden; von Mitte November bis Mitte April bleibt das Eingangsgitter zum Schutz der Fledermäuse geschlossen.



Toll für Forscher-Kids.



A Parkplatz am Kurpark | **B** Kurpark Bad Niederau | **C** Schloßfels
D Katzenbacher Ziegelhütte | **E** Sieben-Täler-Höhle | **F** Wolfsschlucht
G Römerquelle





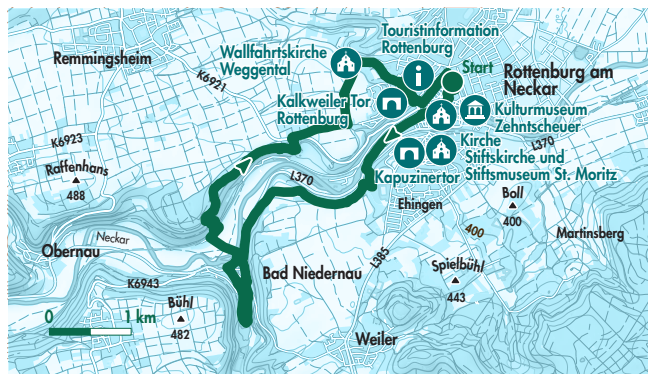
Sebastian Blau-Wanderweg

Schwäbische Mundart erwandern

Strecke:
12,7 km
Dauer:
ca. 4 h

Eine tolle Thementour durch Stadt, Wald, Wiesen und Feldwege. Besonders schön ist der 12 km lange Sebastian Blau-Weg zwischen Rottenburg und Bad Niedernau. Zum 100. Geburtstag des Mundartdichters Josef Eberle alias Sebastian Blau entstanden, präsentiert dieser Rundwanderweg auf 20 Tafeln ausgewählte Gedichte und führt durch Stadt, Wald, Wiesen und Felder.

A Kulturzentrum Zehntscheuer | **B** Kirche | **C** Stiftskirche und Stiftsmuseum St. Moritz | **D** Kapuzinerort | **E** Wallfahrtskirche Weggental | **F** Kalkweiler Tor Rottenburg | **G** Touristinformation Rottenburg



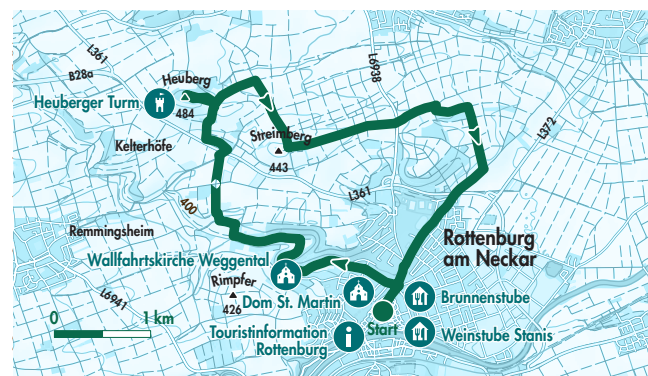
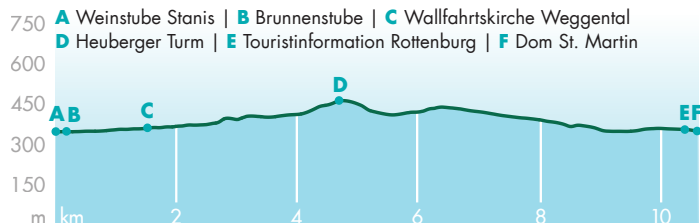
Wallfahrtskirche Weggental



Rottenburg | Wallfahrtskirche Weggental | Heuberger Warte | Rottenburg

Diese aussichtsreiche Tour bietet Kultur und einen Wildbienen-Infopfad zu Beginn, mit Einkehrmöglichkeiten am Start und Ende. Nach der Altstadt führt der Weg entlang der Rebhänge und zum Highlight, der barocken Wallfahrtskirche im Weggental, sowie zum Aussichtspunkt „Heuberger Turm“ (Schlüssel bei der Tourist-Info). Über Wiesen und Felder geht es zurück in die Altstadt Rottenburgs.

Strecke:
10,6 km
Dauer:
ca. 3 h





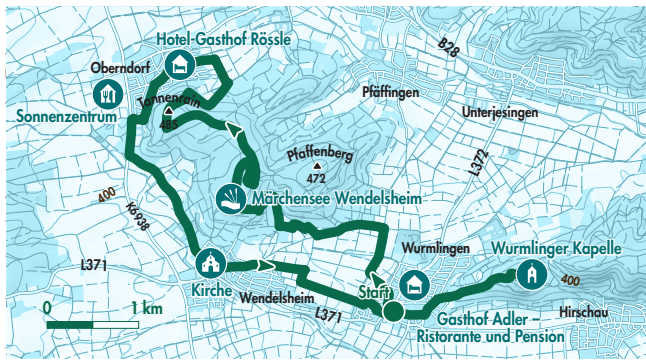

Märchensee

Wurmlingen | Wendelsheimer Märchensee | Oberndorf Wurmlingen

Strecke a: Diese **aussichtsreiche Rundtour** führt ab Wurmlingen durch Weinhänge, Wald und über Feldwege zum Märchensee, mit Einkehrmöglichkeiten in Wurmlingen und Oberndorf. Über Oberndorf und Wendelsheim bieten sich dabei herrliche Landschaftsbilder. Wer noch Kraft hat, sollte den Abstecher zur Wurmlinger Kapelle für eine beeindruckende Aussicht über den Landkreis einplanen.

14,7 km
Dauer: ca. 4 h

Strecke b: 3 km
Dauer: ca. 1 h

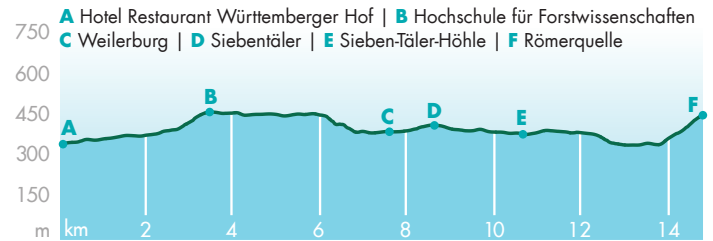


Siebentäler mit Weilerburg

Rottenburg | Weilerburg | Siebentäler Bad Niedernau | Rottenburg

Die Tour startet in Rottenburg und führt zur Weilerburg, wo Sie mit einem grandiosen Rundblick belohnt werden. Weiter geht es in die Sieben Täler, vorbei an der Katzenbacher Ziegelhütte Richtung Bad Niedernau. Entlang des Katzenbachs erblicken Sie links den Apollontempel, wo Sie sich mit Heilwasser erfrischen können (kostenpflichtig). Anschließend führt der Weg vorbei an den Gebäuden der Bad Niedernauer Römerquelle zurück nach Rottenburg.

Strecke: 13,8 km
Dauer: ca. 4 h



Siehe auch Seite 41 – der Märchenweg Oberndorf ist ein idealer Einstieg in die Märchenwelt.



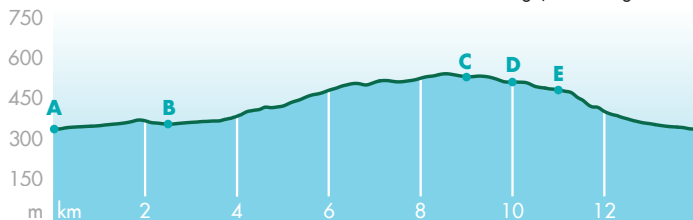
Rammert Kiebingen | Bühlertal Martinsberg | Kiebingen

Strecke:
14 km
Dauer:
3,5 h

Diese eindrucksvolle Wandertour führt durch das Bühlertal bis zum Skulpturenpark und lädt zum Staunen ein. Vom Parkplatz in Kiebingen unterhalb des Friedhofs startet die Route durch das Bühlertal, weiter ins Sulzgässle, zur Waldstraße und zurück zum Ausgangspunkt. Der Skulpturenpark begeistert mit vielen Kunstwerken, die harmonisch in die Natur eingebettet sind. Entlang des Weges bieten sich immer wieder schöne Aussichten und ruhige Rastplätze an.



A Parkplatz | **B** Bühler Tal | **C** Grillstelle Dünnbachhütte
D Martinsberg | **E** Kiebinger Hütte



Wandern im Stadtwald



Die Weiler Burg-Runde ist eine von drei Rundtouren im Rottenburger Stadtwald, die mit verschiedenen Tiermotiven und Farben markiert sind; der Kauz kennzeichnet die Weiler-Burg-Runde. Sie führt auf 4,2 Kilometern rund um die Weiler Burg. Ein Abstecher zur Burg mit Grillstelle verlängert die Route um etwa 700 Meter und bietet einen grandiosen Weitblick.

Weiler Burg-Runde

Strecke: 4,2 km
Dauer: 1,5 h



Packt euch eine Rote Wurst ein – oben auf der Burg können wir gemütlich grillen. Auf Seite 37 findet ihr unseren Walderlebnispfad im Stadtwald – müsst ihr auch unbedingt ausprobieren!



Strecke: 6,3 km
Dauer: 2 h

Das Reh kennzeichnet die Lausbühlrunde, eine Erweiterung der Erlenrainrunde. Auf 6,3 km führt dieser Rundweg durch den Rottenburger Stadtwald. Die Route passiert die Lausbühlhütte, wo das Kulturdenkmal „Sandabbau“ zu finden ist, sowie den „Lothar-Gedenkstein“, der an den Orkan von 1999 erinnert.

Das Wildschwein kennzeichnet die Erlenrainrunde im Rottenburger Stadtwald, die am Wanderparkplatz Schadenweiler Hof beginnt. Der etwa 4,6 Kilometer lange Weg führt durch den Rammert und ist ideal für Kinder, die unterwegs das Schwarzwildgehege entdecken können. Zudem gibt es einen Grillplatz bei der Dünnbachhütte.

Erlenrain- runde

Strecke: 4,6 km
Dauer: 1,5 h





Hochmark Wanderwegenetz

Schwalldorf | Frommenhausen

Hier geht's
zur Broschüre
des Treffpunkt
Natur
Frommen-
hausen.



Die ausgedehnte „Hochmark“ zwischen Schwalldorf und Frommenhausen erstreckt sich oberhalb der Täler von Neckar, Starzel und Katzenbach. Die bestens ausgeschilderten Rundwanderwege führen an verschiedenen Aussichtspunkten vorbei, die herrliche Ausblicke tief hinab in die Täler sowie auf Rammert und Schwäbische Alb bieten. Die einzelnen Touren zwischen 3,2 und 11,8 km Länge sind leicht miteinander kombinierbar und daher ideal für alle Ansprüche.

Strecke:
11,8 km



Strecke:
3,4 km



Strecke:
3,2 km



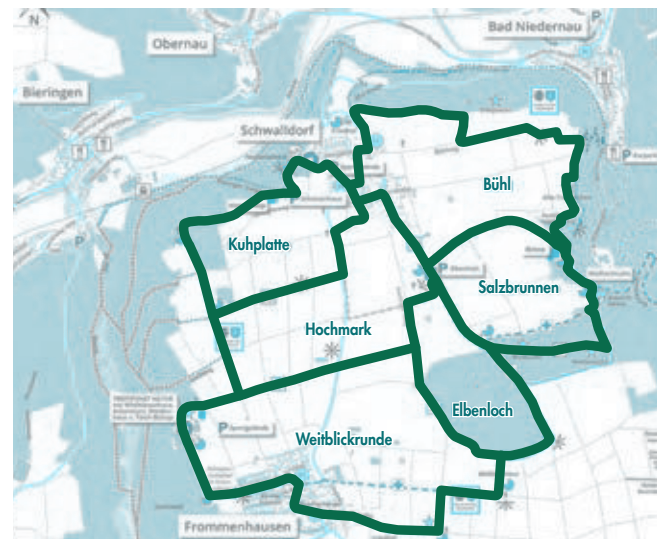
Strecke:
5,7 km



Strecke:
3,7 km



Strecke:
7 km





Baisinger 8

Beeindruckende Blicke

Strecke:
5,6 km
Dauer:
ca. 1,5 h



Hier galoppieren wir durchs weite Feld – perfekt für kleine Entdecker.

Die Baisinger 8, eine eineinhalbstündige Rundtour, führt über die Felder nördlich von Baisingen und bietet herrliche Ausblicke auf den Albtrauf, die Wurmlinger Kapelle und den Schönbuch. Zu Beginn liegen die Waldkapelle mit der Schutzmantelmadonna und der jüdische Friedhof. Die Route ist größtenteils barrierefrei und kinderwagentauglich, enthält jedoch auch grobe Waldwege. Entlang des Weges finden sich zahlreiche Bänke und Aussichtspunkte, die zu kurzen Pausen einladen. Besonders im Frühjahr und Herbst bieten die weiten Felder und Wälder eine beeindruckende Farbenpracht.

A Parkplatz am Sportheim Baisingen | **B** Brauereigaststätte Braustuben zum Löwen | **C** Jüdischer Friedhof Rottenburg-Baisingen



Rottenburg am Neckar ist ein besonderer Ort für alle, die sich auf eine Pilgerreise begeben möchten. **Wer pilgert, begibt sich auf eine Reise – vielleicht zu sich selbst, zu Gott oder zu einem heiligen Ort.**

Pilger sind oft mehrere Tage oder Wochen unterwegs, meist zu Fuß, um den Alltag hinter sich zu lassen und über ihr Leben und ihren Glauben nachzudenken. Durch Rottenburg führen traditionsreiche Pilgerwege wie der Jakobsweg und der Martinusweg. Der Kreuzweg bietet zusätzlich die Möglichkeit für kürzere, intensive spirituelle Erlebnisse direkt in der Stadt.





Der Jakobsweg

Ein internationales Wegenetz, das verbindet

Der Jakobsweg ist ein historischer Pilgerpfad, der sich mit zahlreichen Routen durch ganz Europa bis nach Santiago de Compostela in Spanien erstreckt. Aus allen Himmelsrichtungen – aus dem Norden, Osten und Süden – führt das Wegenetz nach Santiago. Eine dieser Routen verläuft auch über Rottenburg am Neckar.

Esslingen | Tübingen | Rottenburg Horb

Jakobswege aus ganz Europa führen nach Santiago de Compostela und verbinden dabei bedeutende Kirchen, Klöster und Kapellen. Der Abschnitt von Esslingen über Tübingen und Rottenburg am Neckar bis nach Horb durchquert dabei den Landkreis Tübingen.

Hier geht's
zu den
Wander-
und Pilger-
touren des
Früchtetrauf.



Variante Rottenburg Hechingen

Diese alternative Route verläuft von Rottenburg am Neckar nach Hechingen statt nach Horb.

Der Martinusweg Via Sancti Martini



Der Heilige Martin, bekannt für die Geschichte, wie er dem Bettler seinen Mantel gab, hat seit einigen Jahren einen eigenen Pilgerweg, der Kirchen verbindet, die ihm geweiht sind. 2005 nahm der Europarat den Martinusweg „Via Sancti Martini“ in die Liste der Europäischen Kulturwege auf. Seit 2011 gibt es in der Diözese Rottenburg-Stuttgart einen Hauptweg und vier Nebenwege, und seit 2016 führt eine europäische Mittelroute von Szombathely in Ungarn bis nach Tours in Frankreich. Rottenburg liegt fast genau in der Mitte und ist das Herzstück des Martinusweges.

Der Hauptweg führt durch Rottenburg, von Hechingen über Wendelsheim und Oberndorf nach Herrenberg. Tafeln am Bischöflichen Ordinariat und am Dom informieren über den Weg.



Hier geht's zum Kontakt
und zu weiteren Informationen.





Martinusweg MWZ-03

Kirchentellinsfurt | Rottenburg

Streckenverlauf: Kirchentellinsfurt | Neckarbrücke | Pfrondorf
Lustnau | Tübingen Österberg | Tübingen Altstadt | Spitzberg
Wurminger Kapelle | Wurmlingen | Sülchenkirche
Rottenburg am Neckar

Martinusweg HW-35-09

Kirchentellinsfurt | Rottenburg

Streckenverlauf: Hechingen | Bechtoldsweiher | Hirrlingen
Hemmendorf | Dettingen | Weiler | Kirche | Sportstätten
Kreuzerfeld | Altstadtkapelle | Zum Preussischen | Neckarufer
Rottenburg am Neckar

Martinusweg HW-35-10b

Kirchentellinsfurt | Rottenburg

Streckenverlauf: Rottenburg am Neckar | Weggental
Eratskirch | Heuberger Höfe | Wendelsheim | Märchensee
Steinbruch | Tannenrainkapelle | Oberndorf | Reusten
Altingen | Herrenberg



Hier geht's zu
www.martinuswege.eu



Übernachten

Herbergen & Unterkünfte



Johann-Baptist-Hirscher Haus

Karmeliterstraße 9
72108 Rottenburg am Neckar
Telefon 07472 9220
hirscherhaus.rottenburg@drs.de
www.hirscherhaus.de



Schönstatt-Zentrum

Ergenzingen
Liebfrauenhöhe 5
72108 Rottenburg am Neckar
Telefon 07457 72-300 oder
07457 72-303
schoenstatt-zentrum@liebfrauenhoehe.de



Pilgerherberge Frommenhausen

Förderverein Frommenhausen
Telefon 07478 461
Anmeldung 3 Tage vorher
unter info@pilgerherberge-frommenhausen.de
Raiffeisenstraße 25
72108 Rottenburg-Frommenhausen



Mehr Infos:
<http://www.treffpunkt-natur-frommenhausen.de/pilgerherberge>



Pilgerpass und Pilgerstempel

Wo bekommt
man sie?



**Den offiziellen Pilgerpass
für den Jakobsweg
können Sie für € 5,99
online unter [www.jakobsweg.de/
pilgerpass/](http://www.jakobsweg.de/pilgerpass/) erwerben.
Bitte beachten Sie, dass der Pass
nicht an den Stempelstellen erhältlich ist.**

Den Pilgerausweis für den Martinusweg erhalten Sie im Bischöflichen Ordinariat in Rottenburg, bei den katholischen Dekanatsgeschäftsstellen und bei der WTG Tourist Information oder kostenlos unter <https://expedition-drs.de/produkt/pilgerausweis-martinusgemeinschaft>.

Den Pilgerpass für den MeinRadweg finden Sie am Startpunkt des Wegs in der Sülchenkirche in Rottenburg oder in der Tourist Information am Marktplatz 24 und im Bahnhof.

Pilgerstempel gibt es bei der WTG Tourist Information, im Bahnhof und im Katholischen Dompfarramt St. Martin. Die Pilgerstempelaufkleber in allen Kirchen am Martinusweg erhältlich.



Lehr- pfade & Themen- wege



Rund um Rottenburg am Neckar warten spannende Themenwege auf Natur- und Kulturfreunde.

Der Altstadtweg zeigt die Stadtgeschichte, der Walderlebnisweg vereint Natur und Abenteuer. Der Informationspfad Wildbienen im Weggental informiert über diese Insekten, der Bienenlehrpfad im Kreuzerfeld lädt zur Entdeckung der Bienen ein. Der Märchenweg Oberndorf führt durch eine märchenhafte Natur, der Adolph-Kolping-Weg erinnert an den Sozialreformer. Der Naturparcours ermöglicht eine aktive Entdeckung, der Ergenzinger Eulenpfad führt spielerisch durch die Fauna. Diese Wege verbinden Natur, Geschichte und Erlebnisse.

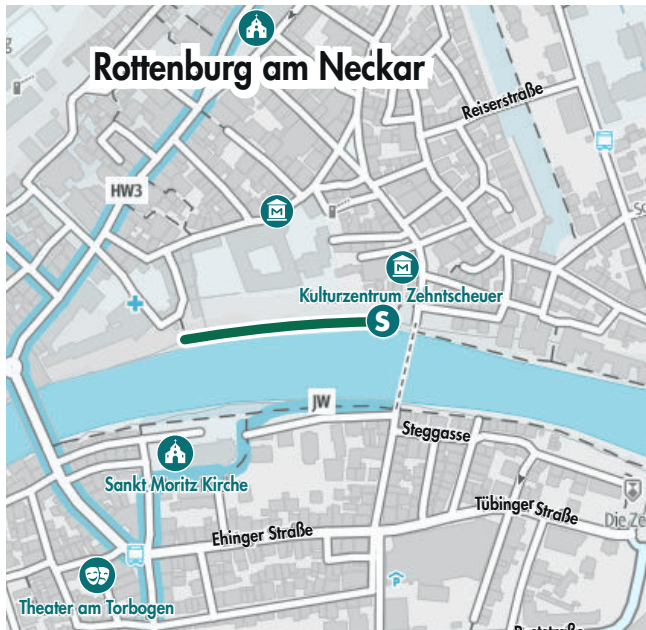


Altstadtweg

Zwischen Haus am Nepomuk und Priesterseminar

Strecke:
0,2 km
Dauer:
ca. 10 min.

Auf 25 Messingtafeln erfahren interessierte Besucher die wichtigsten geschichtlichen Ereignisse der Stadt von 90.000 v. Chr. Bis heute. Die Geschichtstafeln sind entlang der Neckarpromenade ab der Josef-Eberle-Brücke bis zum alten Hospital im Weg verlegt. Im Vorbeigehen kann man sich so schnell ein Bild von der bewegten Geschichte Rottenburgs machen.



Walderlebnisweg

Wandern für kleine und große Abenteuerer

Dieser Entdeckungsweg durch den Stadtwald und das Waldgebiet Rammert lässt Wanderer die typischen Tiere und Pflanzen des Waldes kennenlernen. Der Weg wird von kunstvoll geschnitzten Holzfiguren gesäumt, und interaktive Elemente regen Kinder zum Mitmachen an.

Der Erlebnisweg führt über unberührte Dschungelpfade, Schotter- und feuchte Wege, vorbei an einem Wildschweingehege und Wasserstellen. **Der Weg ist nicht barrierefrei und nicht für Kinderwagen geeignet.**

www.wtg-rottenburg.de/kinder

Strecke:
3 km
Dauer:
ca. 1 h



Hier gibt's Waldtiere, Holzfiguren, Murbelbahnen u.v.m.





Bienenlehrpfad

Informationspfad Wildbienen, Hummeln & Hornissen im Weggetal

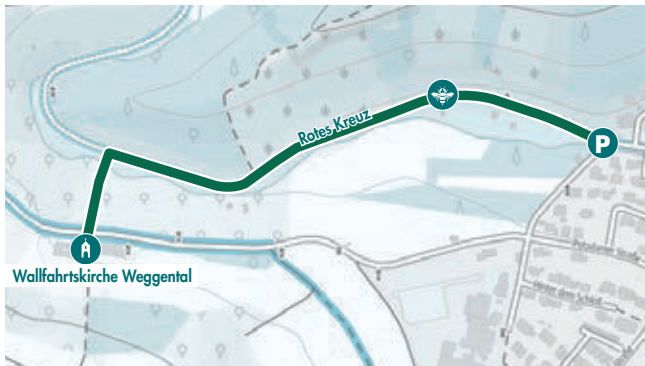
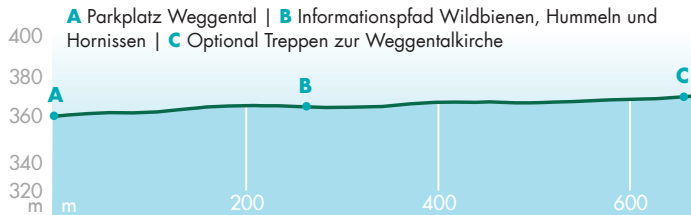
Strecke:
0,8 km
Dauer:
ca. 15 min.



Kommt mit, ich zeige euch die brummenden Bewohner des Weggetals!

Der etwa 700 m lange Infopfad in Rottenburg beginnt an der Weggetalstraße nahe dem Park- und Wohnmobilplatz. Entlang des asphaltierten Weges informieren zehn Tafeln und ein Wildbienenhaus mit Nisthilfen über Wildbienen. Am Ende kann man entweder denselben Weg zurückgehen oder über die barocke Wallfahrtskirche zum Parkplatz zurückkehren.

Hier geht's zum Flyer des Informationspfads.



Rottenburger Bienenlehrpfad



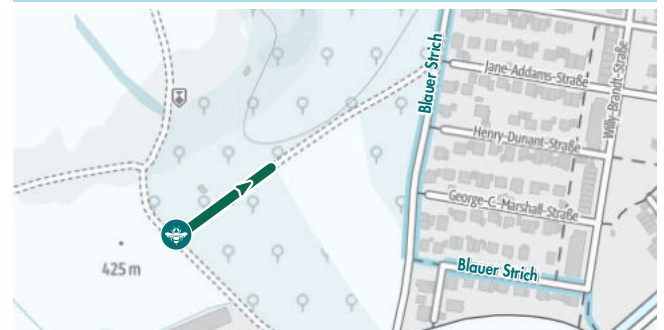
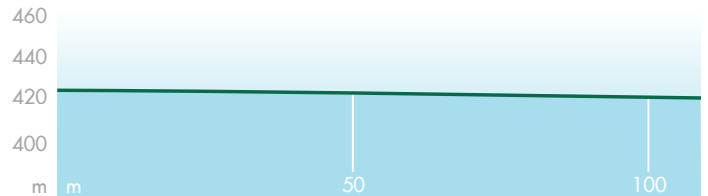
im Kreuzerfeld

Der etwa 100 m lange Bienenlehrpfad wurde im Jahr 2012 vom Bezirksverein der Imker Rottenburg e.V. angelegt. Auf 8 Schautafeln informiert er nicht nur über das Leben und die erstaunlichen Leistungen der Honigbienen, sondern auch über die Bedeutung der Bienenhaltung für Natur und Landwirtschaft. Zudem erfährt man Wissenswertes über die begehrten Produkte aus dem Bienenvolk.

Strecke:
0,1 km
Dauer:
ca. 10 min.



Summ, summ – hier lernen wir warum Bienen echte Superhelden sind.





Rottenburger Kreuzweg

Der Kreuzweg von 1861 vom Neckartal hoch zur Altstadtkapelle

Strecke:
1 km
Dauer:
ca. 1 h

Hier geht's zur Broschüre des Rottenburger Kreuzweges.

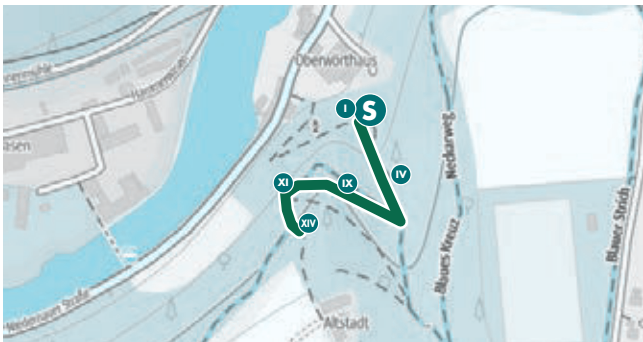
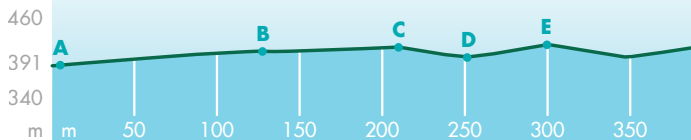


An der Straße von Rottenburg nach Bad Niedernau weist ein braunes Hinweisschild beim „Preußischen“ auf den Kreuzweg hin.

Besonders prägend sind die Schriftpostamente mit überwiegend alttestamentlichen Texten sowie die neu gestalteten Bildnischen: Von 2017 bis 2023 wurden die Stationen umfassend restauriert. Der Bildhauer Uli Gsell hat 14 Tafeln aus Basaltlava gestaltet – versehen mit symbolhaften Metallinlays. Seine Gedanken zu den einzelnen Symbolen sind auf begleitenden Stelen entlang des Weges nachzulesen.

Der rund 1-stündige Aufstieg wird mit einer eindrucksvollen Aussicht über Rottenburg und das Neckartal belohnt – ein spirituelles wie landschaftliches Erlebnis gleichermaßen.

A Station I | **B** Station IV | **C** Station IX | **D** Station XI | **E** Station XIV



Märchenweg Oberndorf

Mit 5 interessanten Stationen

Der Oberndorfer Märchenweg wurde 2020 vom Ortschaftsrat Oberndorf geplant und in Zusammenarbeit mit dem „Oberndorfer Holzlädle“ umgesetzt. Er soll Kindern und ihren Eltern, aber auch Kindergärten und allen Menschen, die Freude an Märchen haben, den Weg zum verwunschenen Märchensee weisen und sie durch die Märchen und die schön gestalteten Schilder ein wenig verzaubern.

Start: GPS 48.52045, 8.92679 Am Festplatz der Ortschaft Oberndorf.

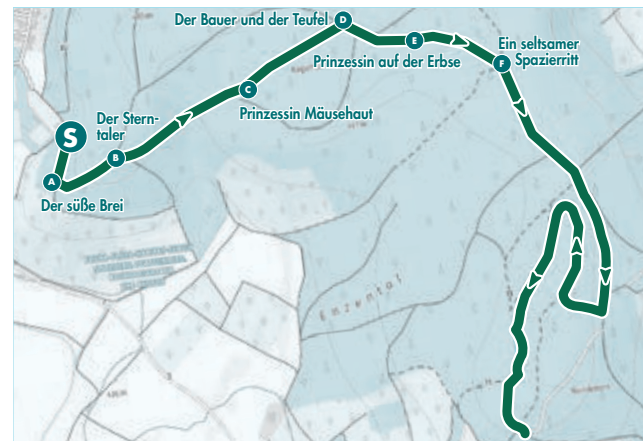

Ziel: GPS 48.52037, 8.94008 Gemarkungsgrenze Oberndorf / Wendelsheim. Vom letzten Märchenschild (Prinzessin auf der Erbse) bis zum Märchensee ist es noch ca 1 km.

Strecke:
1,3 km
Dauer:
ca. 1 h



Liebevoll gestaltete Märchenstationen, Richtung Märchensee.

A Der süße Brei | **B** Der Sterntaler | **C** Prinzessin Mäusehaut
D Der Bauer und der Teufel | **E** Prinzessin auf der Erbse | **F** Ein seltsamer Spazierritt





Adolph-Kolping-Weg

Stationenweg Ergenzingen

Strecke:
8,6 km
Dauer:
ca. 2 h,
10 min.



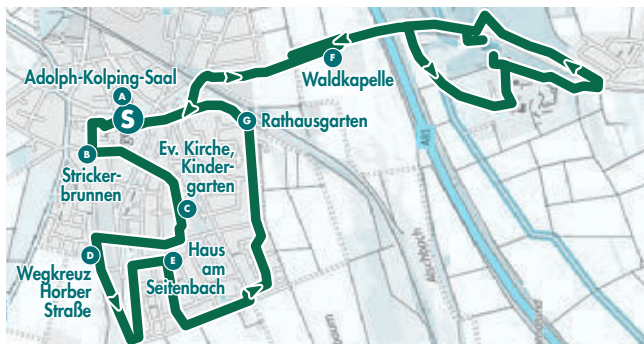
Hier lernen wir Adolph Kolping kindgerecht kennen. Spannend und mit vielen kleinen Impulsen.

Der rund 8 km lange, barrierefreie Stationenweg führt durch das landschaftlich reizvolle Ergenzingen bis zur Waldkapelle auf der Liebfrauenhöhe. An sieben Stationen wird das Leben von Adolph Kolping mit aktuellen gesellschaftlichen Themen verknüpft. Startpunkt ist der Adolph-Kolping-Saal im Ort. Informationstafeln mit Impulsen und QR-Codes laden zum Innehalten und Weiterdenken ein. Der Weg ist durchgehend markiert.

Stationen

Adolph-Kolping-Saal | Strickerbrunnen | Evangelische Kirche, Kindergärten | Wegkreuz Horber Straße | Pflegeeinrichtung Haus am Seitenbach | Waldkapelle | Rathausgarten

A Adolph-Kolping-Saal | **B** Strickerbrunnen | **C** Ev. Kirche, Kindergarten
D Wegkreuz Horber Straße | **E** Haus am Seitenbach | **F** Waldkapelle
G Rathausgarten



Naturparcours und Ergenzinger Eulenpfad



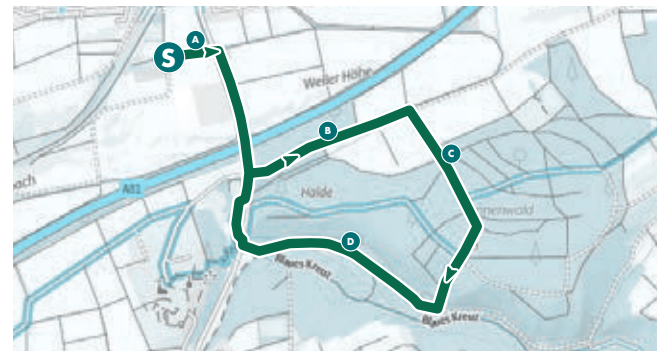
Strecke:
ca. 4 km
Dauer:
ca. 1 h



Folgt mir leise – vielleicht entdecken wir zusammen eine Eule.

Der ca. 4 km lange Rundweg führt durch Biotope, vorbei an einem Steinbruch und zu naturgerecht angelegten Tiergehegen. Entlang des Pfades lassen sich heimische Pflanzen und Tiere entdecken – auch unter Wasser. Der Weg mit dem Zeichen „Eule“ leitet zum Biotop Pflasterbergle, zum Spiel- und Grillplatz Rommelstal und weiter durch den Wald hinauf zur Ergenzinger Hütte – mit schöner Aussicht und naturkundlichen Einblicken.

A Station 1 | **B** Station 2 | **C** Station 3 | **D** Station 4



Streckenwanderwege



Rund um Rottenburg am Neckar laden ausgewählte Streckenwanderwege dazu ein, die abwechslungsreiche Landschaft der Region zu entdecken.

Der bwegt-Wanderweg verbindet Rottenburg und Tübingen und führt durch reizvolle Natur- und Kulturlandschaften entlang des Neckars. Durch das malerische Neckartal verläuft der Neckarweg von der Quelle bis nach Tübingen und eröffnet eindrucksvolle Ausblicke sowie naturnahe Wegabschnitte. Als besonderer Jubiläumswanderweg ergänzt der Main-Neckar-Rhein-Weg (HW3) das Angebot und führt auf langen Distanzen durch vielfältige Landschaftsräume. Diese Streckenwanderwege bieten Wanderern intensive Naturerlebnisse und laden zu ausgedehnten Entdeckungstouren ein.



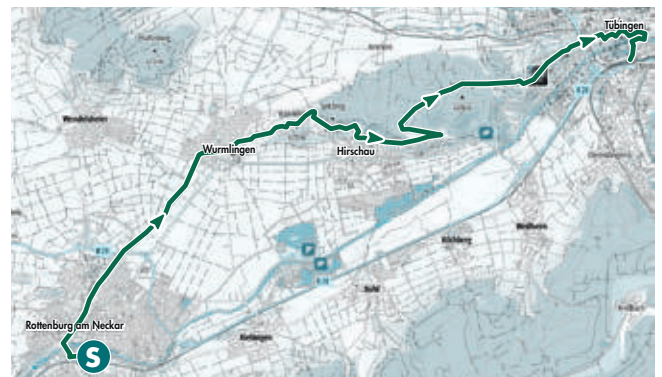
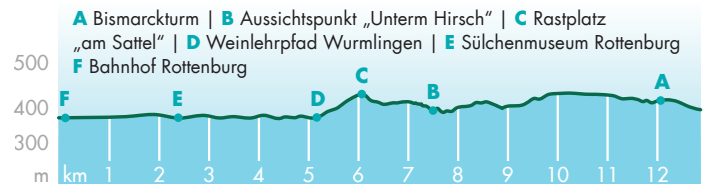
Bwegt Wanderweg

zwischen Rottenburg und Tübingen

Zwischen Rottenburg und Tübingen – Natur und Kultur erleben.

Diese abwechslungsreiche Strecke verbindet die Bischofsstadt Rottenburg am Neckar mit der Universitätsstadt Tübingen. Höhepunkte sind die malerisch gelegene Wurmlinger Kapelle mit weitem Blick über das Neckartal und der Bismarckturm mit Panoramablick auf Tübingen. Familien freuen sich über den Spielplatz am Holzacker. Der Weg führt durch Felder, Wälder, Streuobstwiesen und Weinberge. Er ist der ehemalige Neckarweg und wird ab Frühjahr 2026 als offizieller bwegt-Wanderweg ausgezeichnet.

Strecke:
13,9 km
Dauer:
4 h





Wandern in der Umgebung

Durch das Neckartal: Der Neckarweg



Von der Quelle bis Tübingen

Der Neckarweg ist ein markierter Wanderweg, der vom Ursprung des Neckars bei Villingen-Schwenningen bis nach Tübingen führt. Der Schwäbische Albverein pflegt die Strecke mit großem Einsatz. Die Route bietet abwechslungsreiche Landschaften und besondere Highlights, darunter die historische Stadt Villingen, das Schwenninger Moos, die alte Reichsstadt Rottweil, das Neckartal bei Rottweil, Horb, die Bischofsstadt Rottenburg und Tübingen.

Hier geht's
zum
Neckarweg.



Main-Neckar-Rhein-Weg (HW3)



Jubiläumswanderweg

Der Wanderweg Baden-Württemberg wurde 1978 zum 25-jährigen Jubiläum des Bundeslands angelegt. Er erstreckt sich von Wertheim am Main im Nordosten bis nach Lörrach am Rhein im Südwesten und verbindet dabei viele verschiedene Naturräume, darunter Rottenburg und den Rammert.

Hier geht's
zum Main-Neckar-Rhein-Weg.



Die Umgebung von Rottenburg am Neckar bietet zahlreiche Wanderwege für Naturfreunde.

Das NeckarErlebnisTal bietet beeindruckende Ausblicke und historische Orte entlang des malerischen Neckartals. Ergänzend dazu führt der Fruchtetrauf des Landkreises Tübingen durch idyllische Routen in Obstbaumgärten und weite Felder, die sowohl Naturerlebnisse als auch regionale Einblicke ermöglichen.



NeckarErlebnisTal

Das Freizeitparadies

Das NeckarErlebnisTal zwischen Sulz und Rottenburg am Neckar bietet auf 50 km eine Vielzahl an Freizeitmöglichkeiten in Sport, Kultur und Natur. Ob zu Fuß oder mit dem Rad, für Familienwanderungen oder Entdeckungsreisen – die Region hält bei jedem Wetter viele Geheimtipps und beliebte Ausflugsziele bereit. Die landschaftlich reizvolle Strecke entlang des Neckars zwischen Sulz, Horb, Eutingen, Starzach und Rottenburg verspricht abwechslungsreiche Erlebnisse für Radfahrer, Wanderer und Familien.



Weitere Informationen, Ausflugstipps und Prospekte zum Download oder Bestellen gibt es unter www.neckarerlebnistal.de



Der Früchtetrauf im Landkreis Tübingen



Erleben Sie die Vielfalt der Natur bei einer Wanderung durch duftende Streuobstwiesen und idyllische Flusstäler. Panoramablicke, sonnige Weinberge und mächtige Hangwälder erwarten Sie auf den Rundwegen, die die landschaftliche Schönheit und Artenvielfalt des Landkreises Tübingen zeigen. Um die einzigartige Flora und Fauna des Früchtetraufs zu schützen, bitten wir Sie, die markierten Wege nicht zu verlassen.

Die Premiumwege am Früchtetrauf sind ein gemeinsames Projekt des Landkreises Tübingen sowie der Städte und Gemeinden Tübingen, Rottenburg, Mössingen, Ammerbuch und Nehren.



Detaillierte Informationen zu den Premiumwanderwegen finden Sie auf www.fruechtetrauf.de





Unsere Partner und Unterstützer



Stadt
Rottenburg
am Neckar



Ein Stück
Schwäbische
Alb!



Wandergenuss am
**Früchte
trauf** 

Kostenlos
ohne Registrierung
+
Augmented
Reality



Erleben und Genießen in Rottenburg



In Rottenburg am Neckar erwarten Sie vielfältige Übernachtungsmöglichkeiten, ausgezeichnete Gastronomie und zahlreiche Einkaufsmöglichkeiten. Entdecken Sie die Stadt bei spannenden Führungen oder erkunden Sie die Umgebung bequem mit dem Rad. Ganz gleich, ob Sie Kultur, Natur oder Kulinarik genießen möchten, hier finden Sie für jeden Geschmack etwas.

Auf den folgenden Seiten finden Sie einige Informationen zu Übernachtungsmöglichkeiten, Gastronomie, Stadtführungen und zum Radfahren.

Übernachten In Rottenburg am Neckar



Ob gemütliche Pension, moderne Ferienwohnung oder stilvolles Hotel – in Rottenburg und den Teilorten finden Sie für jeden Geschmack die passende Unterkunft. Genießen Sie Gastfreundschaft in reizvoller Umgebung und erleben Sie die Stadt ganz entspannt.



Infos zu den Übernachtungsmöglichkeiten finden Sie hier.

Stadtführungen In Rottenburg am Neckar

Entdecken Sie Rottenburgs Geschichte bei spannenden Stadtführungen. Unsere erfahrenen Gästeführerinnen und Gästeführer zeigen Ihnen historische Plätze, verborgene Winkel und erzählen lebendige Geschichten aus vergangenen Zeiten.



Infos zu den Stadtführungen finden Sie hier.

Gastronomie In Rottenburg am Neckar



Regionale Küche, gemütliche Cafés und urige Gasthäuser laden zum Verweilen ein. Entdecken Sie kulinarische Vielfalt von schwäbischen Spezialitäten bis hin zu internationalen Gerichten – immer mit Herz serviert.



Infos zur Gastronomie finden Sie hier.

Radfahren Rund um Rottenburg am Neckar

Rund um Rottenburg erwartet Sie ein gut ausgebautes Radwegenetz durch abwechslungsreiche Landschaften. Ob gemütliche Tour am Neckar oder sportliche Strecke durch die Natur – hier finden alle Radfreunde ihre perfekte Route.








Infos zum Radfahren finden Sie hier.

Geführte Wanderungen für Gruppen






Wir bieten geführte Wanderungen rund um Rottenburg an – entdecken Sie die Landschaft und spannende Einblicke in Natur und Region. Bei Interesse oder Fragen erreichen Sie uns per E-Mail unter info@wtg-rottenburg.de oder telefonisch unter +49 (0) 7472 916-236.

Märchensee Wendelsheim

Zu und rund um den idyllisch gelegenen Märchensee.






-  Länge ca. 3 km  ca. 1,5 h
-  Gruppen bis 25 Personen  75,-
-  Parkplatz bei der Schule

Im Rottenburger Stadtwald Rammert zur Weiler Burg

-  Länge ca. 4 km  ca. 1,5 h
-  Gruppen bis 25 Personen  75,-
-  Wanderparkplatz Schadenweilerhof

Sebastian-Blau-Wanderweg

Eine literarische Rundwanderung zwischen Rottenburg und Bad Niedernau. Am Wegrand werden auf 20 Tafeln ausgewählte Gedichte präsentiert.

-  Länge ca. 12,5 km  am Römermuseum
-  ca. 4 h  Gruppen bis 25 Personen  180,-

Naturkundliche Führungen für Gruppen

Die verschiedenen Themenschwerpunkte sprechen wir individuell unter Berücksichtigung Ihrer Bedürfnisse und Vorkenntnisse ab.

-  ca. 2 h  nach Vereinbarung
-  Gruppen bis 25 Personen  95,-

Noch mehr entdecken in Rottenburg mit der Zeigmal-App:

Die Zeigmal-App ist eine einzigartige Plattform, die es Gästen ermöglicht, die verborgenen Schätze und die Schönheit der malerischen Kleinstadtperle auf interaktive Weise zu entdecken. Die App kann auf Deutsch, Englisch, Französisch, Niederländisch oder Italienisch genutzt werden.



Jetzt die App
runterladen

WTG

Wirtschaft Tourismus Gastronomie
Rottenburg am Neckar

WTG Tourist Information

Marktplatz 24
72108 Rottenburg am Neckar
Telefon +49 (0) 7472 916-236
Telefax +49 (0) 7472 916-233

WTG Infopunkt im Bahnhof

Poststraße 14
72108 Rottenburg am Neckar
Telefon +49 (0) 7472 165-560

info@wtg-rottenburg.de
www.wtg-rottenburg.de



ROSSle Tipp für Kinder

Holt euch den **kostenlosen Kindererlebnisplan** bei der WTG Rottenburg am Neckar und entdeckt viele neue Orte und Abenteuer.

